

Strategický rozvojový dokument obce

Nový Ples



Na období 2021-2026

Nový Ples 28

55101 Jaroměř

Email: novy.ples@cbox.cz

Tel. 724 180 090

Zpracovatel dokumentu: Realizační tým obce

Web: www.novypes.cz

Obsah:

ÚVOD.....	3
I.SITUAČNÍ ANALÝZA OBCE NOVÝ PLES.....	4
1. Charakteristika obce.....	4
2. Obyvatelstvo.....	5
3. Infrastruktura obce.....	6
4. Občanská vybavenost.....	8
5. Společenský život.....	13
II. SWOT ANALÝZA.....	14
Silné a slabé stránky.....	14
Ohrožení a příležitosti.....	15
III. NÁVRHOVÁ ČÁST.....	16
Strategické vize.....	16
Projektové záměry.....	17
Realizace strategie.....	21
ZÁVĚR.....	21

Vážení spoluobčané,

dostává se Vám do rukou dokument, který je výsledkem provedených analýz a monitoringu parametrů získaných z dostupných zdrojů obce, krajských a státních struktur. Tento dokument nazvaný STRATEGICKÝ ROZVOJOVÝ DOKUMENT OBCE NOVÝ PLES NA OBDOBÍ 2021-2026, je nutností pro úspěšný rozvoj obce. Současně se stává nástrojem pro zvyšování efektivity a plánování vynaložených obecních prostředků a jejich případné doplnění nebo nahrazení finančními zdroji z fondů EU, státního rozpočtu a dalších nadací nebo fondů. Strategický rozvojový dokument obce určuje směry rozvoje obce na příštích 5. let a na základě provedených analýz definuje hlavní cíle a priority pro rozvoj obce. Umožňuje efektivnější hospodaření obce a zároveň usnadňuje čerpání dotací a grantů, které jsou mnohdy vázány právě na soulad projektu se strategickým rozvojovým dokumentem obce. Díky zpracovanému strategickému rozvojovému dokumentu obce vzroste také informovanost obyvatel, spolků, podnikatelských a dalších subjektů o plánovaném směru rozvoje obce.

Zastupitelstvo obce nemůže ovšem jen plánovat na nadcházející čtyři roky, tedy své volební období, či plánovat jen na zbývající část svého funkčního období, ale mělo by hlavně tvořit dlouhodobou strategii pro rozvoj obce dlouze přesahující své funkční období a tvořit tak podmínky pro úspěšnou práci následných zastupitelstev.

Dokument je navržený jako otevřený a je ho možné na základě aktuální situace doplňovat, či provádět změny. Obsahově se dělí do třech hlavních částí – situační analýzy, SWOT analýzy a návrhové části.

V první části jsou charakterizovány základní rysy obce Nový Ples, její historie, demografie, hospodářství, dopravní obslužnost a další. Tyto informace slouží jako vstup pro vypracování SWOT analýzy. Druhou částí je SWOT analýza obce, tedy analýza silných a slabých stránek (vnitřní prostředí obce), příležitostí a ohrožení (vnější prostředí obce). Provedení analýzy přispěje k rozvíjení silných stránek a příležitostí obce a eliminaci obecních slabín a ohrožení. SWOT analýza poskytuje informace pro stanovení strategie rozvoje obce. Třetí částí je praktický výstup strategického rozvojového dokumentu obce, tedy návrhová část strategie rozvoje obce. Zde je stanovena vize, strategické oblasti, priority a konkrétní projektové záměry, spolu s možnostmi jejich financování a odhadovanou finanční náročností.

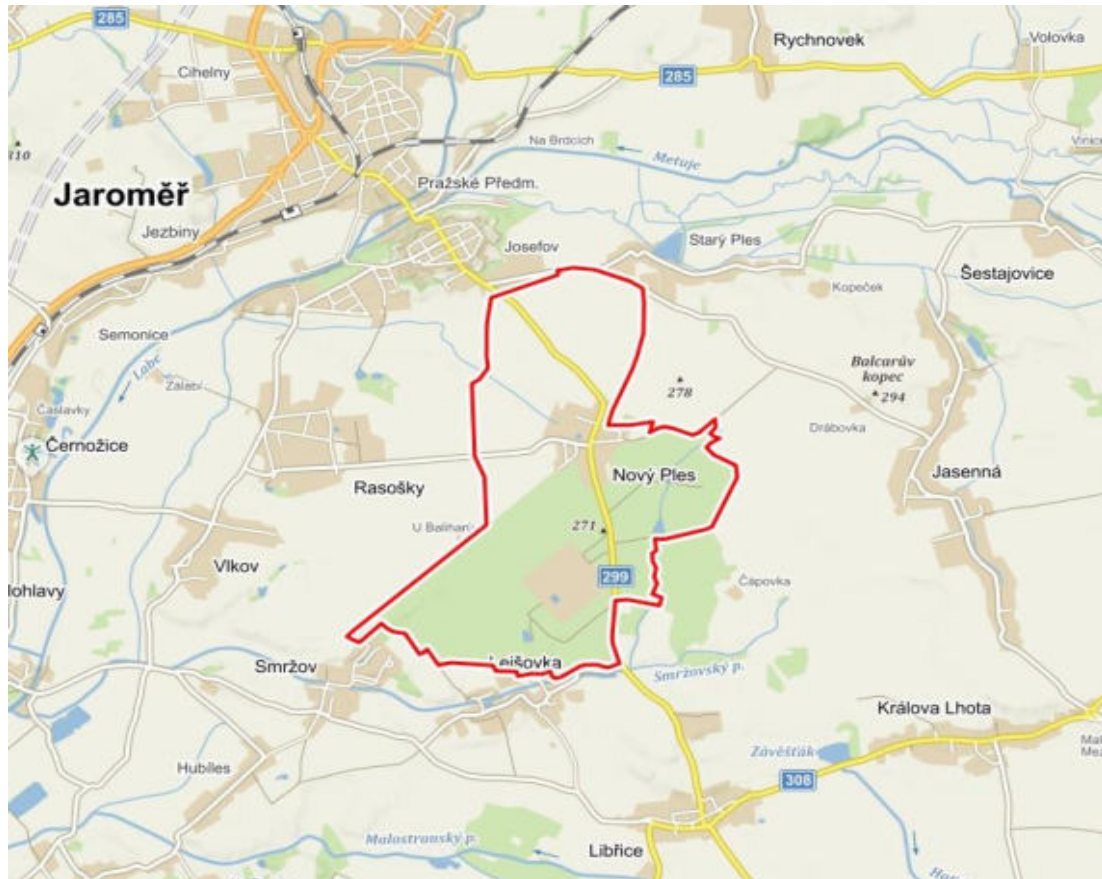
I. SITUAČNÍ ANALÝZA OBCE NOVÝ PLES

1. Charakteristika obce Nový Ples

Obec Nový Ples se nachází v Královéhradeckém kraji, v okrese Náchod, asi 4 km jižně od města Jaroměř. Obec spadá pod území správního obvodu obce s rozšířenou působností (ORP) města Jaroměř. Obec s pověřeným obecním úřadem (POU) je město Jaroměř.

Obec leží v nadmořské výšce 269 m n. m., katastrální výměra je 712 ha.

Poloha obce Nový Ples



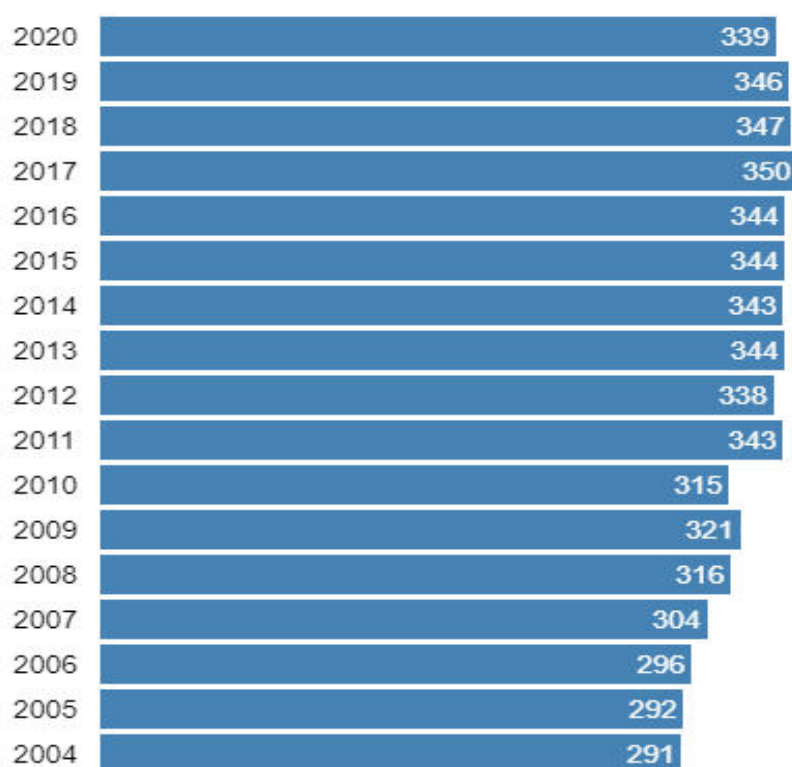
Zdroj: www.mapy.cz

Vesnice byla založena pro obyvatele střední části vesnice Ples, zaniklé v důsledku stavby pevnosti Ples (od 1793 Josefov). Roku 1780 došlo k odkoupení vesnice Ples i s přilehlým okolím od majitele smiřického panství císařskou komorou. Obyvatelům žijícím tehdy v Plese bylo nařízeno se vystěhovat a byly jim prodány pozemky v již existujících okolních obcích nebo jim byla odprodána půda pro stavbu obydlí na místě, kde dříve stával les Rossošky. Potřeba usídlení poddaných ze zbořené části Plesu dala podnět k založení, za hranicemi pevnostního pásma, katastrální obce Starý Ples, Nový Ples a Rasošky s osadou Dolní Ples. Nové obce Nový Ples a Rasošky byly vybudovány ze dřeva, částečně i z rozebraných původních usedlostí. Ke stavbě prvních domů zřejmě došlo v letech 1780-1781.

2. Obyvatelstvo

V současnosti žije v obci cca 339 obyvatel. Díky poloze Nového Plesu v blízkosti města Jaroměř (4 km) a dostupnosti krajského města Hradce Králové (19 km), kam většina obyvatel dojíždí za prací, se počet obyvatel drží na relativně stejné úrovni a není zaznamenaný úbytek obyvatelstva vzhledem k migraci za prací či jiným důležitým faktorům života. Stav vývoje obyvatelstva pak ukazuje graf znázorněný níže. Z tohoto pohledu je tedy důležité zajistit všem občanům co nejlepší podmínky k životu.

Vývoj počtu obyvatel v obci Nový Ples, Náchod



Nezaměstnanost v obci září/2020

	Dosažitelní uchazeči o práci věk 15-64 let	Obyvatelstvo ve věku 15-64 let	Podíl nezaměstnaných osob
Nový Ples	6	212	2,8 %

Zdroj: data.mpsv.cz

Počet obyvatel k 31.12.2019

Stav k 31.12.2017	Počet bydlících obyvatel	Počet obyvatel Věk 0 -14 let	Počet obyvatel Věk 15-64 let	Počet obyvatel 65 a více let
Muži	165	28	112	25
Ženy	174	29	100	45
Celkem	339	57	212	70

Průměrný věk: 41,5 roku

Zdroj: [www:czso.cz](http://www.czso.cz)

Letecký pohled



3. Infrastruktura obce

Odvádění odpadních vod

V obci je od roku 2013 vybudována splašková kanalizace. Odpadní vody jsou gravitačně svedeny do čerpací stanice umístěné v západní části pod hřbitovem. Odtud jsou splašky přečerpávány výtlačným potrubím do Josefova a dále svedeny na městskou čistírnu odpadních vod v Jaroměři. V úseku dlouhém zhruba 220 metrů v ulici k bytovkám je stávající betonová splašková kanalizace, která je ve špatném technickém stavu a bude nutné na jejím místě vybudovat nový úsek, který se napojí na nově vybudovanou splaškovou kanalizaci.

V některých částech obce zůstala zachována dešťová kanalizace odvádějící vodu do místní vodoteče „Novopleského potoka“.

Zásobování pitnou vodou

V obci je vybudována od roku 1998 vodovodní síť napojená na skupinovou vodovodní síť z Jaroměře. Vodovod je zásoben pitnou vodou z vodojemu Nový Ples a rozveden do všech částí sídelní jednotky. Zdroje pitné vody se nacházejí mimo katastr obce.

Zásobování zemním plynem

Obec je plošně plynofikována, rozvod je kapacitně dostačující.

Zásobování elektrickou energií

Řešeným územím prochází vrchní vedení VN 470, ze kterého je odbočkou napájena TS č. 425 Nový Ples. Severně řešeného území prochází VN 363 a napájí obec Starý Ples. Obec je zásobována el. energií ze stožárové TSB 35/0.4 kV č. 425 osazené transformátorem 250 kVA. Trafostanice je distribuční v majetku ČEZ a je umístěná v centru obce u rybníka jižně od střediska zemědělské výroby. Sekundární elektrorozvody jsou v obci provedeny podél silnice II/299 podzemním vedením, v ostatních ulicích nadzemním kabelovým vedením.

Nakládání s odpady

Svoz komunálních odpadů je smluvně zajištěn specializovanou svozovou firmou. Sběr do sběrných nádob je prováděn celoročně v pravidelných intervalech. Obec nemá sběrný dvůr. Svoz nebezpečných odpadů je organizován 2x do roka mobilním sběrem a velkoobjemový odpad 1x ročně také mobilním sběrem. Plastový odpad občané shromažďují do žlutých pytlů, které 1x za měsíc dle svozového kalendáře sváží od nemovitostí svozová firma. Pro tříděný odpad jsou v obci zřízena dvě sběrná místa. V jednom sběrném místě za požární zbrojnicí jsou umístěny kontejnery na kovové odpady, papír, sklo, textil a jedlý tuk (olej). V druhém sběrném místě za čalounictvím je umístěn kontejner na bioodpad.

Telefon a internet

Obec je pokryta signálem tří významných poskytovatelů mobilních operátorů a dvou poskytovatelů bezdrátového internetového připojení.

Místní rozhlas a veřejné osvětlení

Obec disponuje drátovým místním rozhlasem. Veřejné osvětlení je postupně obnovováno výměnou výbojkových svítidel za úspornější ledková.

Dopravní infrastruktura

Středem obce prochází velmi frekventovaná silnice II/299 spojující město Dvůr Králové nad Labem, Jaroměř a Třebechovice pod Orebem. Ve středu obce je na tuto komunikaci napojena silnice III/2996 spojující obec Nový Ples s Rasoškami. Na silnici II/299 jsou napojeny místní komunikace, které zajišťují přístup k okolní zástavbě.

Obcí nevede žádná cyklotrasa. Cyklisté používají vozovky uvedených komunikací. Budou prověřeny a navrženy trasy nebo stezky pro cyklisty spojující obec Nový Ples s Josefovem, Starým Plesem a s obcí Rasošky.

Podél silnice II/299 jsou oboustranné téměř po celé délce chodníky pro chodce, které je nutné vzhledem k vysoké frekvenci dopravy v některých úsecích doplnit a u stávajících chodníků zrekonstruovat povrch. Ve špatném stavu jsou také některé chodníky podél místních komunikací.

Místní komunikace v obci vykazují různé stupně opotřebení. Jejich stav včetně orientačního pořadí naléhavosti oprav je ze strany obce průběžně sledován a je podchycen v pasportu komunikací. Na základě těchto poznatků jsou místní komunikace postupně opravovány – tyto opravy jsou však samozřejmě vázány na aktuální možnosti obecního rozpočtu.

V obci není vybudováno veřejné parkoviště. Je běžné, že v domácnosti jsou dvě i tři osobní auta, a tak řidiči parkují podél komunikací i na zelených plochách. Budování odstavných ploch je závislé na zajištění vhodných pozemků.

Hromadná doprava osob je zajišťována v řešeném území autobusovými linkami ORLOBUS a.s. a Veolia Transport Východní Čechy a.s. Autobusové linky č. 640 042 a 610 180 vedou po silnicích II. a III. třídy. Zastávka je ve středu obce na silnici II. třídy a u myslivny.

Letecká doprava. Na severním okraji řešeného území se nachází civilní sportovně rekreační letiště Aeroklubu Jaroměř, občanské sdružení. Ochranné pásmo letiště zasahuje do velké části řešeného území. Ochranné pásmo civilního letiště Jaroměř bylo stanoveno dne 31.12.1981 rozhodnutím Státní letecké inspekce v Praze.

Železniční doprava. Nejbližší železniční zastávka je v Jaroměři.

4. Občanská vybavenost

Občanská vybavenost je v území soustředěna do centrální části obce. Vzhledem k velikosti obce je rozsah občanské vybavenosti přiměřený. Vzhledem k velikosti obce lze očekávat mírný rozvoj občanské vybavenosti. Drobné stavby občanské vybavenosti spojené např. s bydlením lze situovat do ostatních ploch s rozdílným způsobem využití. V rámci zastavitelných ploch, které jsou větší než 2 ha, jsou v rámci ploch vymezeny plochy veřejného prostranství v rozsahu 1 000 m² na každé 2 ha zastavitelného území. Stávající veřejná prostranství budou zachována a postupně upravována dle dílčích projektů.

Sociální služby

V obci se nenachází zařízení sociální péče. Péče o seniory a zdravotně znevýhodněné je zajišťována především rodinnými příslušníky. Terénní sociální služby zajišťuje pečovatelská služba z Jaroměře a Smiřic. Obec se spolupodílí na nákladech spojených s terénní pečovatelskou službou.

Školství a vzdělávání

V obci není mateřská a základní škola. Předškolní vzdělávání zajišťuje mateřská škola v nedalekých Rasoškách a do základní školy děti dojíždějí do Jaroměře – Josefova.

Obecní úřad

Nynější budova obecního úřadu se nachází kousek od centrální části obce při silnici III/2996 směrem na Rasošky. V budově obecního úřadu se nachází také veřejná knihovna. Zasedací místnost obecního úřadu slouží k vítání nově narozených občánek obce a také jako volební místnost. Dále se zde konají „Víkendová tvoření“ určená pro všechny věkové kategorie, kdy několik místních žen rozvíjí komunitní život v obci společnou výrobou různých upomínkových a dárkových předmětů, pořádáním sešlostí s občany, organizují také slavnostní rozsvěcení vánočního stromu. Budova obecního úřadu byla vybudována v 70. letech 20. století. Technický stav budovy není dobrý. Z tohoto důvodu se zastupitelstvo obce rozhodlo zakoupit nemovitost bývalého pohostinství umístěného v centru obce u silnice II/299. Zde plánuje po rekonstrukci objektu vybudovat nové sídlo obecního úřadu, obecní knihovnu, zázemí pro komunální techniku, kulturní sál s kuchyňkou a obecní byt.



Stávající budova obecního úřadu, knihovny



Nemovitost bývalého pohostinství

Dětské hřiště se nachází ve sportovním areálu a je volně přístupné všem občanům.



Dětské hřiště

Sportovní areál je místem, kde se odehrává většina sportovních a kulturních akcí v obci. Součástí areálu je travnaté hřiště na malou kopanou, asfaltové hřiště, dětské hřiště, kopec na sáňkování, klubovna s kapacitou 30. míst a dva tenisové kurty. Záměrem obce je přebudovat tuto klubovnu na obecní hospodu. V těsném sousedství je areál místního spolku TJ Sokol, ve kterém se nachází antukové nohejbalové hřiště, starší dřevěná tělocvična. Ve zděné přístavbě budovy sokola navazující na dřevěnou tělocvičnu se nachází sociální zařízení (WC, šatny) a v horním patře budovy má zázemí loutkové divadlo.



Dřevěná tělocvična se zděnou přístavbou v areálu TJ Sokol



Tenisové kurty s klubovnou



Kopec na sáňkování, asfaltové hřiště, klubovna

Hřbitov se nachází v západním okraji obce při silnici na Rasošky a byl založen v roce 1933. V roce 2015 byla od základů rekonstruována v severní a částečně v západní části hřbitovní zeď, která svým náklonem ohrožovala okolní hroby. Další části hřbitovní zdi bude nutné postupně zrekonstruovat společně s márnicí.



Hřbitov

Podnikatelské subjekty

V obci vyvíjí svoji aktivitu i několik podnikatelských subjektů. V centru obce je prodejna potravin. Dále zde působí čalounictví, dvě opravny automobilů, truhlářství a soukromé zemědělství.

5. Společenský život

Obec Nový Ples se snaží podporovat společenský, kulturní a sportovní život v obci. V průběhu roku se zde uskuteční několik akcí, které zajišťuje místní tělovýchovná jednota, sbor dobrovolných hasičů a další aktivní jednotlivci.

Seznam pořádaných akcí: Vítání občánků, blahopřání jubilantům – Obec

Oslava MDŽ – TJ Sokol, obec

Pálení čarodějnic – TJ Sokol

Dětský den – TJ Sokol

Dětský karneval – TJ Sokol

Letní taneční zábava – TJ Sokol, sbor dobrovolných hasičů

Mikulášská nadílka – TJ Sokol

Loutkové divadlo – TJ Sokol

Tenisové turnaje – TJ Sokol

Turnaje ve stolním tenise – TJ Sokol

Víkendové tvoření – aktivní jednotlivci

Rozsvěcení vánočního stromu – aktivní jednotlivci

Tříkrálová sbírka – Obec, charita

Nohejbalový turnaj – Obec

Cyklovýlet – Obec

Letní kino – Obec

II. SWOT ANALÝZA OBCE NOVÝ PLES

SWOT analýza je v praxi nejčastěji využívaným analytickým nástrojem, který mohou využívat všechny subjekty od jednotlivce až po velké firmy, státy nebo nadnárodní integrační celky. Vstupem pro SWOT analýzu je situační analýza obce Nový Ples, ve které jsou vystiženy její základní rysy. SWOT analýzou určíme vnitřní silné a slabé stránky obce a také její vnější příležitosti a ohrožení. Zjištěné údaje budou dále využívány při zpracování strategie rozvoje obce.

SILNÉ STRÁNKY	SLABÉ STRÁNKY
<ul style="list-style-type: none">- nízká nezaměstnanost- možnosti sportovního vyžití- plynofikace- veřejný vodovod, vodojem- splašková kanalizace- zájem o výstavbu rodinných domů- spolková činnost- passport místních komunikací- vysoké procento lesních porostů- knihovna- prodejna potravin- hřbitov- nový územní plán- zájem obyvatel zůstat v obci- spokojenost občanů s údržbou veřejných prostranství, péčí o zeleň a čistotu v obci	<ul style="list-style-type: none">- nutnost dojíždět do zaměstnání a za vzděláváním- nízký obecní rozpočet a realizovatelnost nákladnějších investičních akcí- malá bezpečnost chodců a cyklistů (nerealizované chodníky v určitých částech obce)- absence cyklostezky- neprovedená rekonstrukce na zbývajících místních komunikacích- technický stav budovy obecního úřadu a knihovny- chybějící zázemí pro komunální techniku- chybějící kulturní a společenské prostory- spalování domovního odpadu, podíl fosilních paliv- technický stav hřbitovní zdi- dokončení zbývajících částí splaškové kanalizace- absence obecní hospody

OHROŽENÍ	PŘÍLEŽITOSTI
<ul style="list-style-type: none"> - úbytek ekonomicky aktivních obyvatel, stárnutí populace - nezájem občanů o veřejné dění - neúspěch při čerpání dotací z národních fondů a fondů EU - hluk a vibrace od projíždějících nákladních vozidel - nedodržování nejvyšší povolené rychlosti v obci projíždějícími vozidly - ničení obecního majetku a znečišťování obce neukázněnými občany a návštěvníky obce - lhostejnost občanů udržovat svá obydlí o jejich nejbližší okolí - bezpečnost - destrukce a nedostatečná údržba komunikací - kvalitní pokrytí vysokorychlostním internetem 	<ul style="list-style-type: none"> - vytvoření podmínek pro malé a střední podnikání - využití chátrajících a nevyužívaných objektů v obci - zlepšení spolupráce soukromého a veřejného sektoru - čerpání zdrojů z národních dotací a fondů EU - zvýšení nabídky volnočasových aktivit (vytvoření kulturní místnosti) - vytvořit podmínky pro cykloturistiku, propojení obce s Josefovem - rozšíření obce, zvýšení počtu obyvatel - prostor pro rozšiřování veřejné zeleně - obnova původních polních cest a stromořadí - vybudování obecní hospody - rozvoj infrastruktury pro vysokorychlostní internet

III. Návrhová část

V této části dokumentu jsou specifikovány všechny projektové záměry obce vyplývající z potřeb zjištěných v analytické části dokumentu.

Strategická vize:

Strategická vize představuje dlouhodobý obraz o budoucnosti obce a o směru jeho vývoje. Stanovení vize dává obci souhrnný obraz o rozvoji na příštích 5 - 10 let.

Nový Ples chce být příjemným místem pro život. Být nadále obcí, která je přívětivá ke svým občanům, uznává a ctí tradiční hodnoty a pečuje o životní prostředí. Svým rozvoje bychom chtěli zvyšovat kvalitu života našich občanů, aby se v obci cítili dobře a z obce neodcházeli, ale zároveň zůstat obcí poskytující bydlení venkovského typu. V plánovaném období bychom se chtěli zaměřit převážně na činnosti, které povedou k rozvoji stávající infrastruktury a občanské vybavenosti, spolupřádání a podpora kulturních i sportovních akcí v obci, které povedou k udržení a rozvoji dobrých mezilidských vztahů. Naším přáním je, spokojenost a vysoká životní úroveň občanů v obci pro současné i budoucí generace. Do projektových záměrů jsou zpracovány projekty na nejbližší období, které by chtěla obec realizovat. Tato tabulka může být postupně upravována a doplňována.

Projektové záměry

1. Přestavba budovy bývalého pohostinství na multifunkční dům – knihovna, kulturní sál, obecní úřad, zázemí pro komunální techniku, obecní byt

Lokalizace: Nový Ples

Odhad nákladů: 3 mil.

Možné zdroje financování: Obecní rozpočet, dotační prostředky

Priorita: Vysoká

Období realizace: 2020-2022



2. Výstavba chodníku podél komunikace II/299

Lokalizace: Nový Ples

Odhad nákladů: 1,5 mil

Možné zdroje financování: Obecní rozpočet, dotační prostředky

Priorita: Vysoká

Období realizace: 2021-2022



3. Rekonstrukce místní komunikace a chodníku

Lokalizace: Nový Ples

Odhad nákladů: 2,5 mil

Možné zdroje financování: Obecní rozpočet, dotační prostředky

Priorita: Vysoká

Období realizace: 2021-2023



4. Odbahnění nádrže na dešťovou vodu

Lokalizace: Nový Ples

Odhad nákladů: 0,2 mil

Možné zdroje financování: Obecní rozpočet, dotační prostředky

Priorita: Střední

Období realizace: 2021-2023



5. Oprava zvoničky

Lokalizace: Nový Ples

Odhad nákladů: 0,1 mil

Možné zdroje financování: Obecní rozpočet, dotační prostředky

Priorita: Střední

Období realizace: 2021-2022



6. Přestavba klubovny ve sportovním areálu na obecní hospodu

Lokalizace: Nový Ples

Odhad nákladů: 1 mil

Možné zdroje financování: Obecní rozpočet, dotační programy

Priorita: Střední

Období realizace: 2022-2024



7. Rekonstrukce kanalizace v ulici k bytovce

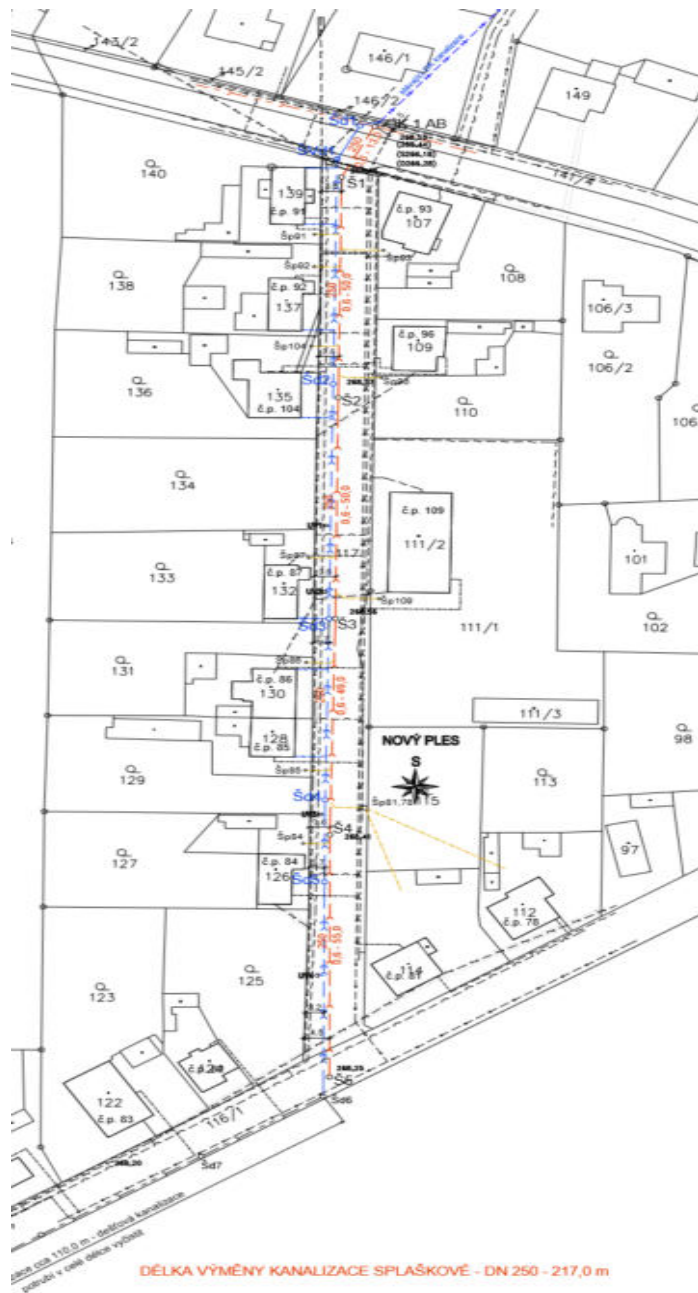
Lokalizace: Nový Ples

Odhad nákladů: 4 mil

Možné zdroje financování: Obecní rozpočet, dotační programy

Priorita: Střední

Období realizace: 2024-2026



Realizace strategie

Strategický rozvojový dokument obce Nový Ples je prvním strategickým dokumentem vypracovaným pro tuto obec. Dokument vchází v platnost schválením zastupitelstvem obce a je platný pro období 2021 - 2026. Realizace strategického rozvojového dokumentu obce bude zajištěna zastupitelstvem obce, které má rozhodující pravomoc o realizaci projektových záměrů, způsobu jejich financování, zajišťování prostředků nutných pro realizaci záměrů a má kompetenci průběžně upravovat a aktualizovat seznam projektových záměrů.

Nedostatečně vysoký obecní rozpočet neumožňuje řešit všechny problémy obce a využívat veškerých možností pro rozvoj. Velmi obtížné je především realizování finančně náročnějších investičních akcí. Úspěšný rozvoj obce je závislý na zisku dostatečných finančních prostředků ze strukturálních fondů EU, státního rozpočtu a dalších fondů a nadací, ze kterých může obec, i díky nově vytvořenému strategicky rozvojového dokumentu čerpat. Další možnosti financování, kterou by však obec byla zatížena do budoucna, jsou bankovní úvěry.

Pro úspěšný rozvoj obce nejsou potřeba pouze strategické dokumenty, vize, finanční prostředky a dotační tituly, ale také lidská snaha, odhodlanost, vůle a touha rozvíjet a zkrášlovat okolí své vesnice k prospěchu jednotlivců i celé společnosti.

Monitoring plnění realizace strategie

Sledování a vyhodnocování realizace rozvojové strategie bude prováděno zastupitelstvem obce. Samotný proces monitoringu bude spočívat v zjištění aktuálního stavu plnění/neplnění, respektive již splnění jednotlivých aktivit. O stavu plnění budou podávat informaci subjekty, které jsou odpovědné za realizaci příslušných aktivit. Odpovědnost za monitoring plnění rozvojové strategie má zastupitelstvo obce, pokud tato funkce nebyla svěřena vybranému zástupci.

Aktualizace Programu rozvoje obce

Strategický rozvojový dokument obce bude pravidelně aktualizován. Za aktualizaci dokumentu zodpovídá zastupitelstvo obce, pokud tato funkce nebyla svěřena vybranému zástupci.

Závěr

Strategický plán se tímto stává nedílnou součástí systému řízení obce. Plán bude průběžně aktualizován a doplňován, čímž se naplní jeho smysl a podstata. Dokument bude dostupný z webových stránek obce Nový Ples, v tištěné podobě pak bude k dispozici u starosty obce a na obecním úřadě.

Strategický rozvojový dokument obce Nový Ples schválilo zastupitelstvo obce na svém zasedání ZO dne 9.12.2020 usnesením č.12/13/2020.